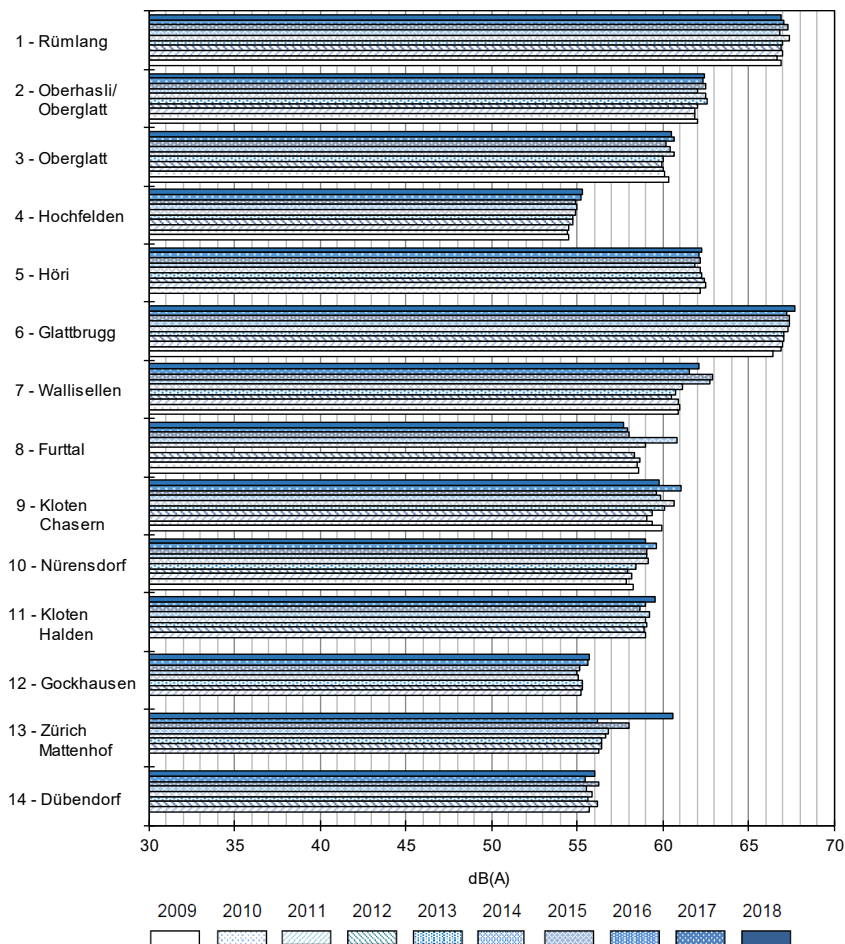


Gesamtlärmbelastung am Tag (06 - 22 Uhr)

Leq in dB(A)

Messstelle	2009	2010	2011	2012	2013	2014	2015	2016	2017	2018
1 Rümlang	67	67	67	67	67	67	67	67	67	67
2 Oberhasli/Oberglatt	62	62	62	62	63	63	62	63	62	62
3 Oberglatt	60	60	60	60	60	61	60	60	61	61
4 Hochfelden	55	54	55	55	55	55	55	55	55	55
5 Höri	-	62	63	63	62	62	62	62	62	62
6 Glattbrugg	66	67	67	67	67	67	67	67	67	68
7 Wallisellen	61	61	61	61	61	61	63	63	62	62
8 Furttal*	59	59	59	58	-	59	61	58	58	58
9 Kloten Chasern	60	59	60	59	60	61	60	60	61	60
10 Nürensdorf	58	58	58	58	58	58	59	59	60	59
11 Kloten Halden	-	-	59	59	59	59	59	59	59	60
12 Gockhausen	-	-	55	55	55	55	55	55	56	56
13 Zürich Mattenhof	-	-	56	56	56	57	57	58	56	61
14 Dübendorf	-	-	56	56	56	56	56	56	56	56

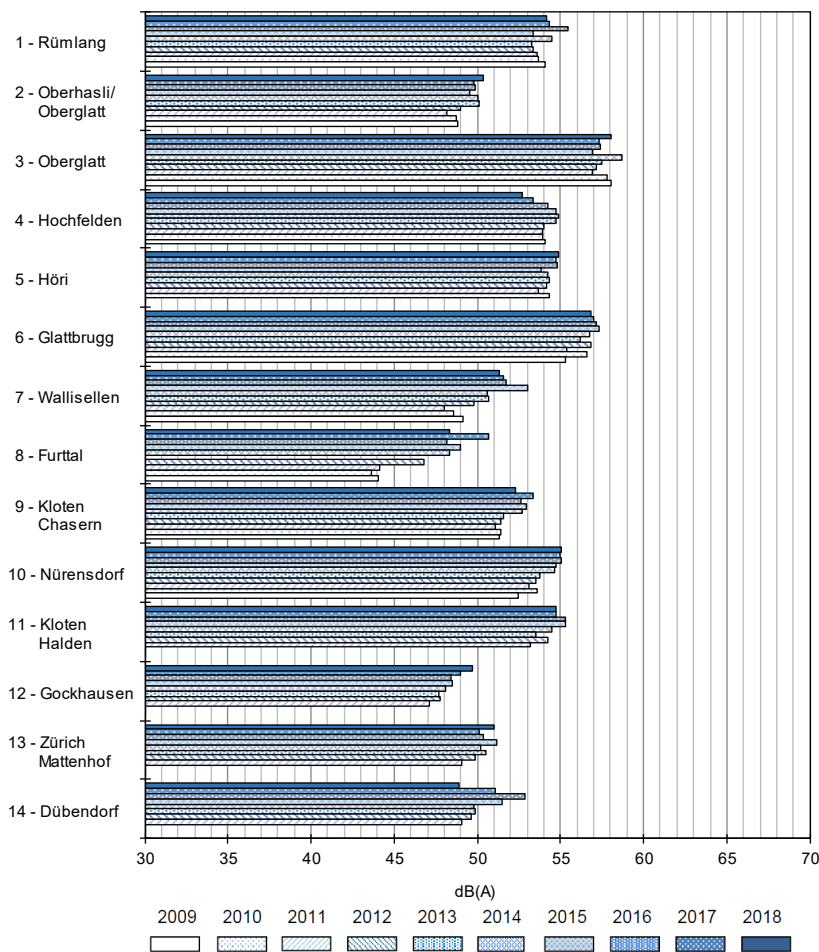
* Schulhaussanierung in 2013



Gesamtlärmbelastung in der Nacht (22 - 06 Uhr)

		Leq in dB(A)									
Messstelle		2009	2010	2011	2012	2013	2014	2015	2016	2017	2018
1	Rümlang	54	54	54	53	53	55	53	55	54	54
2	Oberhasli/Oberglatt	49	49	48	49	50	50	50	50	50	50
3	Oberglatt	58	58	57	57	58	59	57	57	57	58
4	Hochfelden	54	54	54	54	55	55	55	54	53	53
5	Höri	-	54	54	54	54	54	54	55	55	55
6	Glattbrugg	55	57	55	57	56	57	57	57	57	57
7	Wallisellen	49	49	48	50	51	51	53	52	52	51
8	Furttal*	44	44	44	47	-	48	49	48	51	48
9	Kloten Chasern	51	51	51	51	52	53	53	53	53	52
10	Nürensdorf	53	54	53	54	54	55	55	55	55	55
11	Kloten Halden	-	-	53	54	54	55	55	55	55	55
12	Gockhausen	-	-	47	48	48	48	49	49	49	50
13	Zürich Mattenhof	-	-	49	50	51	50	51	50	50	51
14	Dübendorf	-	-	49	50	50	50	52	53	51	49

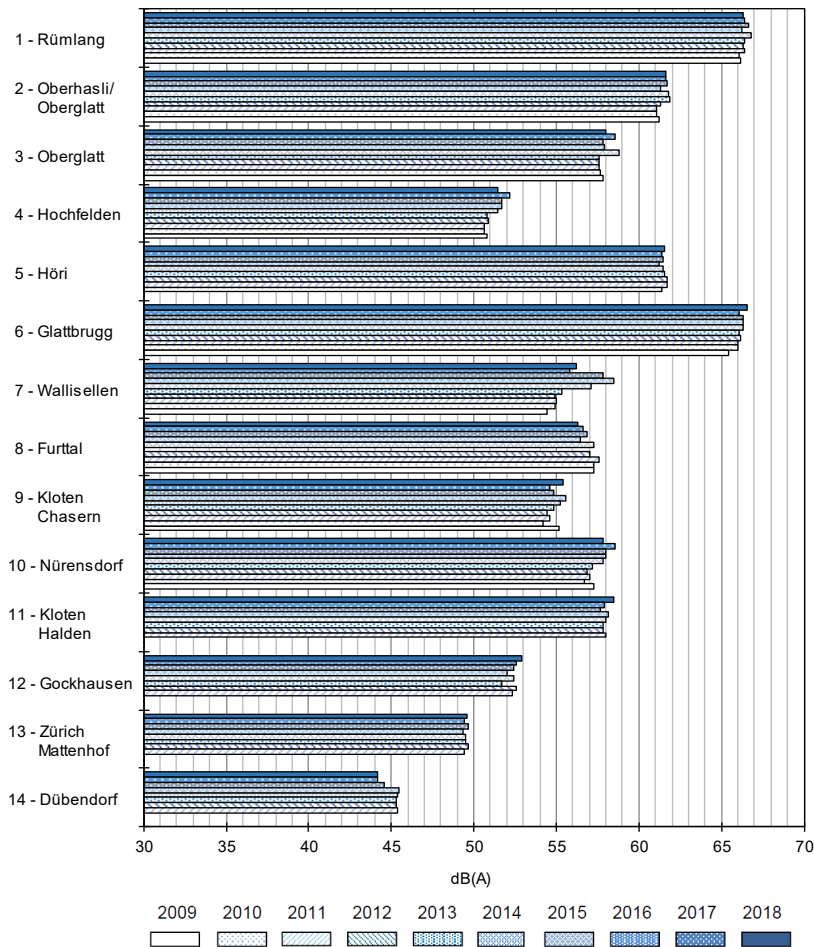
* Schulhaussanierung in 2013



Fluglärmbelastung am Tag (06 - 22 Uhr)

Messstelle	2009	2010	2011	2012	2013	2014	2015	2016	2017	2018
1 Rümlang	66	66	66	66	66	67	66	67	66	66
2 Oberhasli/Oberglatt	61	61	61	61	62	62	61	62	62	62
3 Oberglatt	58	58	58	58	58	59	58	58	59	58
4 Hochfelden	51	51	51	51	51	51	52	52	52	51
5 Höri	-	61	62	62	62	62	61	61	61	62
6 Glattbrugg	65	66	66	66	66	66	66	66	66	67
7 Wallisellen	54	55	55	55	55	57	59	58	56	56
8 Furttal*	57	57	58	57	-	57	57	57	57	56
9 Kloten Chasern	55	54	55	54	55	55	56	55	55	55
10 Nürensdorf	57	57	57	57	57	58	58	58	59	58
11 Kloten Halden	-	-	58	58	58	58	58	58	58	59
12 Gockhausen	-	-	52	53	52	52	52	52	53	53
13 Zürich Mattenhof	-	-	49	50	50	50	49	50	49	50
14 Dübendorf	-	-	45	45	45	45	45	45	44	44

* Schulhaussanierung in 2013

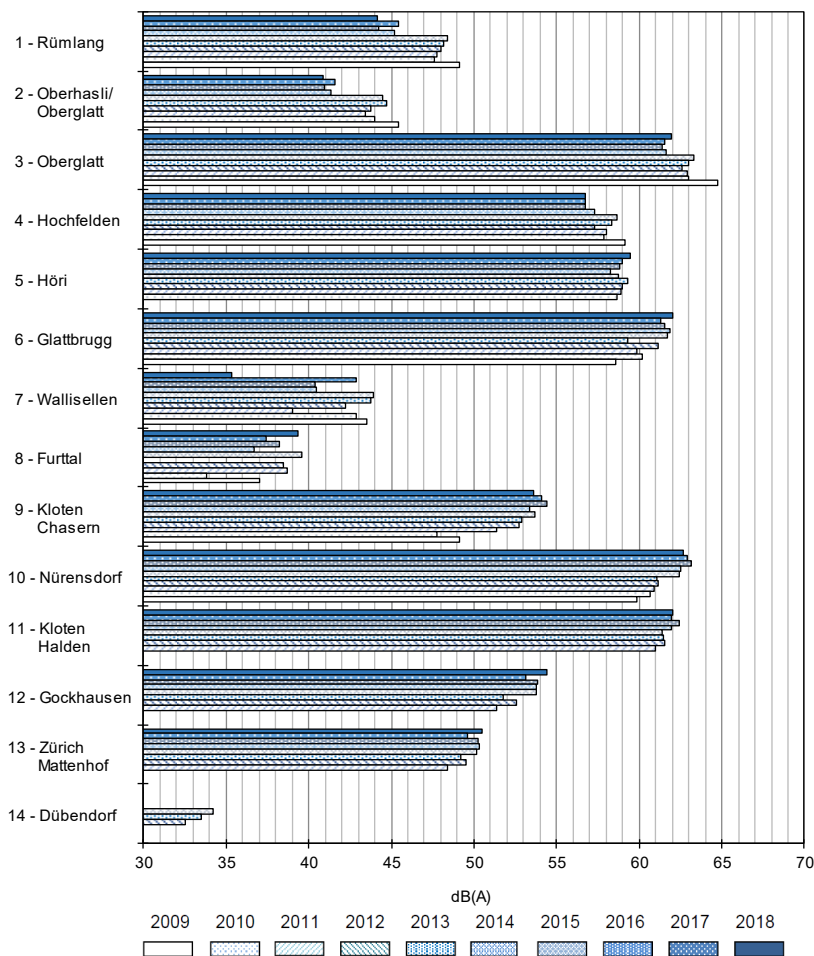


Fluglärmbelastung in der 1. Nachtstunde (22 - 23 Uhr)

Leq in dB(A)

Messstelle	2009	2010	2011	2012	2013	2014	2015	2016	2017	2018
1 Rümlang	49	48	48	48	48	48	45	44	45	44
2 Oberhasli/Oberglatt	45	44	43	44	45	45	41	41	42	41
3 Oberglatt	65	63	63	63	63	63	62	61	62	62
4 Hochfelden	59	58	58	57	58	59	57	57	57	57
5 Höri	-	59	59	59	59	59	58	59	59	59
6 Glattbrugg	59	60	60	61	59	62	62	62	61	62
7 Wallisellen	44	43	39	42	44	44	40	40	43	35
8 Furtal*	37	34	39	39	-	40	37	38	38	39
9 Kloten Chasern	49	48	51	53	53	54	53	54	54	54
10 Nürensdorf	60	61	61	61	61	62	63	63	63	63
11 Kloten Halden	-	-	61	62	62	61	62	63	62	62
12 Gockhausen	-	-	51	53	52	54	54	54	53	54
13 Zürich Mattenhof	-	-	48	50	49	50	50	50	50	50
14 Dübendorf	-	-	< 30	33	34	34	< 30	< 30	< 30	< 30

* Schulhaussanierung in 2013



Fluglärmbelastung in der 2. Nachtstunde (23 - 24 Uhr)

Messstelle	Leq in dB(A)									
	2009	2010	2011	2012	2013	2014	2015	2016	2017	2018
1 Rümlang	47	49	48	49	49	50	49	48	47	49
2 Oberhasli/Oberglatt	43	45	44	45	46	47	45	45	44	46
3 Oberglatt	62	62	62	62	63	63	63	64	64	65
4 Hochfelden	59	60	60	60	61	61	60	60	59	57
5 Höri	-	59	58	58	59	59	59	60	59	59
6 Glattbrugg	56	59	51	58	56	55	56	54	58	57
7 Wallisellen	47	49	42	50	50	48	50	44	51	45
8 Furttal*	37	42	44	46	-	48	45	42	39	40
9 Kloten Chasern	47	47	46	48	48	48	48	49	50	49
10 Nürensdorf	51	52	50	51	50	51	52	52	53	54
11 Kloten Halden	-	-	51	51	50	51	52	52	53	54
12 Gockhausen	-	-	40	42	40	42	44	43	45	47
13 Zürich Mattenhof	-	-	37	43	41	40	41	39	43	43
14 Dübendorf	-	-	< 30	41	40	34	36	< 30	38	33

* Schulhaussanierung in 2013

